

Prognose für Oidium und Rebwachstum

Eine Gemeinschaftsentwicklung von Agroscope Schweiz und Staatl. Weinbauinstitut Freiburg, Deutschland
Berechnung: Oidium nach Dr. Walter Kast, LVVO Weinsberg; Rebwachstum nach Prof. Dr. H. Schultz, Univ. Geisenheim

Station: Bürgstadt, 01.01.2021 00:00 - 31.12.2021 23:59

Erstellt: 13.12.2021

Daten vorhanden bis: 13.12.2021 04:00

Wettervorhersage bis: 20.12.2021 14:00

Austrieb (BBCH11): 14.05.2021

Wachstum angegeben für:
pro Haupttrieb (ohne Geiztriebe)

Durchschnittssorte

Datum	Oidium-Index	Risiko	Temperatur °C			Nieder-schlag mm	Rel. Luft-feuchte %	Wachstum		Bemerkungen
			Min	Ø	Max			Blatt-zahl	Blatt-fläche cm²	
01.01	0 %	!	1,2	2,2	3,7	0,3	96,1	0	0,0	
02.01	0 %	!	1,5	1,5	1,5	0,0	100,0	0	0,0	
07.01	0 %	!	1,1	1,8	2,6		0,0	0	0,0	
08.01	0 %	!	0,8	1,2	1,6	0,1	91,2	0	0,0	
09.01	0 %	!	-1,2	0,9	2,4	0,0	81,5	0	0,0	
10.01	0 %	!	-5,4	-2,2	3,9	0,0	91,4	0	0,0	
11.01	0 %	!	-7,7	-2,7	2,3	0,0	85,6	0	0,0	
12.01	0 %	!	0,4	1,8	3,5	2,0	88,6	0	0,0	
13.01	0 %	!	0,0	1,8	4,2	0,0	82,0	0	0,0	
14.01	0 %	!	-1,6	1,2	3,0	0,0	77,6	0	0,0	
15.01	0 %	!	-5,4	-1,8	0,8	0,0	90,2	0	0,0	
16.01	0 %	!	-2,3	-1,2	-0,3	0,0	80,1	0	0,0	
17.01	0 %	!	-3,0	-0,9	2,0	1,1	97,3	0	0,0	
18.01	0 %	!	1,8	3,0	4,7	0,5	87,7	0	0,0	
19.01	0 %	!	2,4	3,5	5,4	0,6	77,7	0	0,0	
20.01	0 %	!	3,0	6,4	10,5	0,0	60,8	0	0,0	
21.01	0 %	!	6,6	8,8	11,6	1,3	65,7	0	0,0	
22.01	0 %	!	2,3	5,8	9,8	2,8	89,3	0	0,0	
23.01	0 %	!	1,0	2,7	5,1	1,1	94,8	0	0,0	
24.01	0 %	!	-1,4	0,9	2,4	2,6	94,1	0	0,0	
25.01	0 %	!	-1,8	0,0	1,9	0,0	93,8	0	0,0	
26.01	0 %	!	-1,2	1,5	2,7	0,1	84,0	0	0,0	
27.01	0 %	!	0,1	1,2	2,5	0,7	88,4	0	0,0	
28.01	0 %	!	2,2	6,0	10,8	4,2	94,3	0	0,0	
29.01	0 %	!	6,8	8,4	11,0		0,0	0	0,0	
30.01	0 %	!	0,1	5,0	7,8	1,7	90,2	0	0,0	
01.02	0 %	!	2,6	2,9	3,1		0,0	0	0,0	
02.02	0 %	!	3,1	7,4	10,9	0,8	92,6	0	0,0	
03.02	0 %	!	8,4	10,4	11,5	3,4	86,4	0	0,0	
04.02	0 %	!	2,9	7,3	10,5	0,3	78,1	0	0,0	
05.02	0 %	!	3,6	5,0	6,1	1,0	95,4	0	0,0	
06.02	0 %	!	3,5	4,8	5,5	2,8	98,7	0	0,0	
07.02	0 %	!	-1,2	2,0	3,5	2,3	97,8	0	0,0	
08.02	0 %	!	-5,9	-4,4	-1,3	0,8	94,9	0	0,0	
09.02	0 %	!	-8,6	-6,7	-5,6	0,0	85,5	0	0,0	

Station: Bürgstadt, 01.01.2021 00:00 - 31.12.2021 23:59

Erstellt: 13.12.2021

Daten vorhanden bis: 13.12.2021 04:00

Wettervorhersage bis: 20.12.2021 14:00

Austrieb (BBCH11): 14.05.2021

Wachstum angegeben für:
pro Haupttrieb (ohne Geiztriebe)

Durchschnittssorte

Datum	Oidium-Index	Risiko	Temperatur °C			Nieder-schlag mm	Rel. Luft-feuchte %	Wachstum		Bemerkungen
			Min	Ø	Max			Blatt-zahl	Blatt-fläche cm²	
10.02	0 %	!	-11,0	-7,8	-3,1	0,1	81,4	0	0,0	
11.02	0 %	!	-13,2	-7,0	-0,7	0,6	85,1	0	0,0	
12.02	0 %	!	-11,4	-6,7	-2,8	0,0	79,5	0	0,0	
13.02	0 %	!	-11,0	-6,5	-1,1	0,0	75,1	0	0,0	
14.02	0 %	!	-10,5	-5,6	0,0	0,0	76,5	0	0,0	
15.02	0 %	!	-7,0	-3,4	-0,2	0,4	79,8	0	0,0	
16.02	0 %	!	-0,4	2,5	7,9	0,3	96,3	0	0,0	
17.02	0 %	!	1,3	7,6	11,4	0,8	79,5	0	0,0	
18.02	0 %	!	-1,0	4,8	11,4	0,5	79,6	0	0,0	
19.02	0 %	!	1,5	7,2	12,5	0,4	75,4	0	0,0	
20.02	0 %	!	2,5	8,4	17,3	0,0	75,1	0	0,0	
21.02	0 %	!	0,9	8,3	15,6	0,0	75,1	0	0,0	
22.02	0 %	!	2,6	4,7	8,0	0,0	83,6	0	0,0	
23.02	0 %	!	0,6	8,7	19,8	0,0	74,0	0	0,0	
24.02	0 %	!	2,9	10,4	20,7	0,0	73,0	0	0,0	
25.02	0 %	!	2,8	10,1	20,5	0,0	64,9	0	0,0	
26.02	0 %	!	1,8	5,2	11,3	0,3	81,7	0	0,0	
27.02	0 %	!	1,9	4,6	10,3	0,0	77,9	0	0,0	
28.02	0 %	!	0,1	4,5	10,5	0,0	66,5	0	0,0	
01.03	0 %	!	-3,3	4,6	13,7	0,0	69,5	0	0,0	
02.03	0 %	!	-0,7	6,4	14,3	0,0	69,7	0	0,0	
03.03	0 %	!	-0,7	6,1	14,8	0,0	73,8	0	0,0	
04.03	0 %	!	4,2	8,8	15,6	0,5	71,9	0	0,0	
05.03	0 %	!	-2,3	2,8	6,3	0,3	74,7	0	0,0	
06.03	0 %	!	-5,6	0,2	7,1	0,0	62,8	0	0,0	
07.03	0 %	!	-6,5	0,9	9,2	0,0	55,9	0	0,0	
08.03	0 %	!	-5,3	0,9	7,0	0,0	68,2	0	0,0	
09.03	0 %	!	-2,5	2,6	7,3	0,2	73,1	0	0,0	
10.03	0 %	!	2,9	6,3	9,8	0,0	67,1	0	0,0	
11.03	0 %	!	7,0	9,4	13,8	0,4	67,4	0	0,0	
12.03	0 %	!	3,0	7,2	10,6	1,1	62,0	0	0,0	
13.03	0 %	!	4,1	6,5	9,1	1,6	74,5	0	0,0	
14.03	0 %	!	2,6	4,7	7,2	1,7	75,0	0	0,0	
15.03	0 %	!	3,1	5,2	9,0	1,3	75,8	0	0,0	
16.03	0 %	!	2,6	4,6	8,8	0,9	74,6	0	0,0	
17.03	0 %	!	0,9	3,4	6,2	0,2	74,7	0	0,0	
18.03	0 %	!	-1,5	2,6	8,1	0,3	71,1	0	0,0	
19.03	0 %	!	-0,6	2,4	5,7	0,5	72,7	0	0,0	
20.03	0 %	!	-3,3	1,4	4,8	0,0	56,5	0	0,0	
21.03	0 %	!	1,5	5,1	9,1	0,0	59,5	0	0,0	

Station: Bürgstadt, 01.01.2021 00:00 - 31.12.2021 23:59

Erstellt: 13.12.2021

Daten vorhanden bis: 13.12.2021 04:00

Wettervorhersage bis: 20.12.2021 14:00

Austrieb (BBCH11): 14.05.2021

Wachstum angegeben für:
pro Haupttrieb (ohne Geiztriebe)

Durchschnittssorte

Datum	Oidium-Index	Risiko	Temperatur °C			Nieder-schlag mm	Rel. Luft-feuchte %	Wachstum		Bemerkungen
			Min	Ø	Max			Blatt-zahl	Blatt-fläche cm²	
22.03	0 %	!	3,4	5,1	7,4	0,0	68,5	0	0,0	
23.03	0 %	!	2,1	5,7	8,4	0,0	73,2	0	0,0	
24.03	0 %	!	-1,8	6,5	16,1	0,0	66,2	0	0,0	
25.03	0 %	!	0,2	8,9	17,4	0,0	61,8	0	0,0	
26.03	0 %	!	2,4	10,4	17,1	0,0	62,8	0	0,0	
27.03	0 %	!	4,6	7,8	11,3	2,3	65,4	0	0,0	
28.03	0 %	!	4,2	9,7	15,2	0,0	58,8	0	0,0	
29.03	0 %	!	3,6	12,3	20,9	0,0	50,8	0	0,0	
30.03	0 %	!	2,2	13,0	23,7	0,0	50,2	0	0,0	
31.03	0 %	!	4,3	14,8	25,7	0,0	48,9	0	0,0	
01.04	0 %	!	5,4	15,0	23,4	0,0	52,4	0	0,0	
02.04	0 %	!	3,3	8,1	12,5	0,0	57,4	0	0,0	
03.04	0 %	!	2,1	6,8	12,4	0,0	53,0	0	0,0	
04.04	0 %	!	-1,8	5,9	12,7	0,0	60,1	0	0,0	
05.04	0 %	!	-0,6	3,6	8,5	1,9	69,0	0	0,0	
06.04	0 %	!	-1,0	2,1	6,2	0,0	63,9	0	0,0	
07.04	0 %	!	-0,4	1,8	3,5	0,3	70,4	0	0,0	
08.04	0 %	!	-0,2	3,9	8,6	0,0	55,0	0	0,0	
09.04	0 %	!	-2,9	7,9	16,1	0,0	53,1	0	0,0	
10.04	0 %	!	10,1	11,8	14,4	0,1	60,0	0	0,0	
11.04	0 %	!	3,7	10,1	18,1	4,5	72,6	0	0,0	
12.04	0 %	!	-0,5	4,3	8,8	0,8	70,1	0	0,0	
13.04	0 %	!	-2,7	3,6	9,2	0,0	63,0	0	0,0	
14.04	0 %	!	-2,9	2,8	8,2	0,0	65,5	0	0,0	
15.04	0 %	!	-3,5	3,0	9,2	0,0	63,7	0	0,0	
16.04	0 %	!	0,3	4,1	6,9	0,0	66,3	0	0,0	
17.04	0 %	!	0,8	6,1	11,5	0,0	62,9	0	0,0	
18.04	0 %	!	4,2	8,0	11,2	0,0	71,2	0	0,0	
19.04	0 %	!	4,3	8,3	11,3	0,4	84,0	0	0,0	
20.04	0 %	!	1,8	8,9	16,8	0,0	70,6	0	0,0	
21.04	0 %	!	2,7	10,8	18,2	0,0	62,7	0	0,0	
22.04	0 %	!	4,5	8,7	13,9	0,0	52,4	0	0,0	
23.04	0 %	!	-0,8	8,5	16,4	0,0	51,4	0	0,0	
24.04	0 %	!	0,7	9,9	17,7	0,0	51,5	0	0,0	
25.04	0 %	!	2,4	9,3	16,0	0,0	51,8	0	0,0	
26.04	0 %	!	2,7	9,1	15,2	0,0	39,9	0	0,0	
27.04	0 %	!	3,0	10,0	17,5	0,0	39,8	0	0,0	
28.04	0 %	!	2,9	13,3	22,0	0,0	46,7	0	0,0	
29.04	0 %	!	5,2	11,9	16,4	2,7	67,2	0	0,0	
30.04	0 %	!	1,0	6,8	10,3	0,0	68,6	0	0,0	

Station: Bürgstadt, 01.01.2021 00:00 - 31.12.2021 23:59

Erstellt: 13.12.2021

Daten vorhanden bis: 13.12.2021 04:00

Wettervorhersage bis: 20.12.2021 14:00

Austrieb (BBCH11): 14.05.2021

Wachstum angegeben für:
pro Haupttrieb (ohne Geiztriebe)

Durchschnittssorte

Datum	Oidium-Index	Risiko	Temperatur °C			Nieder-schlag mm	Rel. Luft-feuchte %	Wachstum		Bemerkungen
			Min	Ø	Max			Blatt-zahl	Blatt-fläche cm²	
01.05	0 %	!	5,3	9,7	13,9	1,9	67,4	0	0,0	
02.05	0 %	!	3,0	8,6	12,7	1,7	63,9	0	0,0	
03.05	0 %	!	0,5	8,4	14,6	0,0	54,4	0	0,0	
04.05	0 %	!	4,5	10,0	13,8	0,8	60,4	0	0,0	
05.05	0 %	!	3,9	8,3	11,7	2,2	65,3	0	0,0	
06.05	0 %	!	4,5	6,5	9,1	6,7	81,1	0	0,0	
07.05	0 %	!	2,1	7,5	11,7	0,8	66,9	0	0,0	
08.05	0 %	!	-1,0	9,8	18,0	0,0	57,8	0	0,0	
09.05	0 %	!	5,1	18,7	29,5	0,0	51,7	0	0,0	
10.05	0 %	!	12,4	17,1	22,7	0,0	63,7	0	0,0	
11.05	0 %	!	12,0	13,7	16,3	5,0	85,2	0	0,0	
12.05	0 %	!	9,3	12,6	15,0	1,4	81,4	0	0,0	
13.05	0 %	!	6,6	12,6	18,2	0,0	71,7	0	0,0	
14.05	0 %	!	8,5	13,6	18,9	0,0	59,6	1	4,0	
15.05	0 %	!	8,3	12,1	15,7	0,5	66,4	1	4,2	
16.05	0 %	!	9,0	12,4	18,0	3,8	72,0	1	4,7	
17.05	0 %	!	9,9	12,0	15,5	1,7	75,1	1	5,3	
18.05	0 %	!	7,8	12,0	16,8	0,8	71,3	1	5,8	
19.05	0 %	!	4,9	11,2	17,9	0,0	69,8	1	6,2	
20.05	4 %	!	6,8	12,4	18,0	0,5	66,0	1	7,0	
21.05	7 %	!	9,7	13,9	17,3	0,0	59,0	1	8,4	
22.05	9 %	!	7,9	12,5	18,3	2,7	62,0	2	13,6	
23.05	13 %	!	7,1	12,4	17,1	0,0	62,1	2	15,3	
24.05	17 %	!	3,6	12,4	21,9	0,5	64,8	2	20,5	
25.05	20 %	!	8,5	10,2	15,9	1,2	69,3	2	20,7	
26.05	21 %	!	7,9	10,7	13,9	2,7	77,7	2	21,5	
27.05	17 %	!	7,6	10,5	14,3	3,8	80,9	2	22,0	
28.05	20 %	!	8,5	12,4	17,8	0,0	71,8	2	24,6	
29.05	23 %	!	5,3	13,5	20,5	0,0	60,9	2	28,8	
30.05	24 %	!	5,5	14,5	21,0	0,0	56,9	2	41,2	
31.05	23 %	!	5,2	14,5	21,6	0,0	55,3	3	49,8	
01.06	24 %	!	6,1	16,5	24,7	0,0	52,7	3	68,0	
02.06	29 %	!	7,7	18,7	27,0	0,0	50,8	4	102,3	
03.06	39 %	!!	11,6	18,9	27,1	0,0	66,2	4	139,6	
04.06	44 %	!!	15,2	19,0	27,1	5,8	82,6	5	191,5	
05.06	49 %	!!	14,6	18,7	24,0	5,8	84,0	5	242,8	
06.06	59 %	!!	15,9	17,5	19,7	0,1	84,8	5	290,9	
07.06	65 %	!!	15,3	17,6	22,1	3,6	88,5	6	347,4	
08.06	72 %	!!!	15,6	18,3	24,0	9,9	85,9	6	414,4	
09.06	79 %	!!!	15,3	19,0	25,5	6,3	85,1	7	487,3	

Station: Bürgstadt, 01.01.2021 00:00 - 31.12.2021 23:59

Erstellt: 13.12.2021

Daten vorhanden bis: 13.12.2021 04:00

Wettervorhersage bis: 20.12.2021 14:00

Austrieb (BBCH11): 14.05.2021

Wachstum angegeben für:
pro Haupttrieb (ohne Geiztriebe)

Durchschnittssorte

Datum	Oidium-Index	Risiko	Temperatur °C			Nieder-schlag mm	Rel. Luft-feuchte %	Wachstum		Bemerkungen
			Min	Ø	Max			Blatt-zahl	Blatt-fläche cm²	
10.06	85 %	!!!	14,0	20,3	27,2	0,0	71,8	7	578,2	
11.06	90 %	!!!	13,0	21,0	28,2	0,0	66,8	8	674,5	
12.06	93 %	!!!	14,3	20,3	26,7	0,0	65,6	8	775,4	
13.06	88 %	!!!	10,9	17,5	23,2	0,0	56,9	9	847,3	
14.06	87 %	!!!	9,5	18,9	27,1	0,0	56,8	9	934,8	
15.06	87 %	!!!	11,2	21,3	29,9	0,0	58,6	10	1045,9	
16.06	85 %	!!!	16,4	24,1	31,4	0,0	58,4	10	1179,4	
17.06	78 %	!!!	16,3	25,7	33,9	0,0	53,9	11	1319,3	
18.06	70 %	!!!	16,1	26,1	34,1	0,0	53,5	12	1462,6	
19.06	64 %	!!	20,8	27,0	33,3	0,0	55,8	12	1599,8	
20.06	64 %	!!	17,3	24,2	26,8	4,7	64,3	13	1708,3	
21.06	69 %	!!!	16,1	21,7	27,5	0,0	66,9	13	1797,7	
22.06	57 %	!!	14,2	17,4	21,9	30,4	86,9	14	1846,7	
23.06	61 %	!!	15,6	19,7	25,6	6,6	79,0	14	1922,9	
24.06	53 %	!!	15,4	17,4	19,2	16,1	89,2	14	1970,7	
25.06	61 %	!!	13,9	17,8	22,7	1,6	81,7	15	2018,9	
26.06	69 %	!!!	11,7	18,6	25,8	0,0	73,9	15	2077,5	
27.06	76 %	!!!	14,5	21,3	28,0	0,0	69,8	15	2148,8	
28.06	62 %	!!	17,0	22,7	30,0	26,0	70,8	16	2227,2	
29.06	73 %	!!!	15,4	19,2	26,6	2,5	79,7	16	2276,0	
30.06	74 %	!!!	13,6	16,3	21,4	2,3	82,1	16	2311,0	
01.07	87 %	!!!	13,5	15,1	16,6	5,6	84,1	17	2347,4	
02.07	86 %	!!!	12,8	17,7	23,4	0,1	70,2	17	2387,2	
03.07	86 %	!!!	11,8	19,8	26,8	0,0	67,9	17	2437,9	
04.07	86 %	!!!	16,2	19,7	22,8	1,6	74,7	18	2486,4	
05.07	100 %	!!!	14,4	18,5	22,3	0,1	76,9	18	2531,5	
06.07	100 %	!!!	14,3	18,2	24,6	3,9	83,7	18	2571,7	
07.07	100 %	!!!	14,9	19,2	24,7	0,0	72,6	19	2615,2	
08.07	100 %	!!!	14,6	18,0	22,1	0,0	84,4	19	2648,6	
09.07	90 %	!!!	14,0	17,0	21,1	25,1	86,0	19	2685,5	
10.07	85 %	!!!	11,9	19,0	25,5	2,5	73,0	19	2725,6	
11.07	69 %	!!!	14,5	18,0	22,8	13,9	82,5	20	2757,4	
12.07	69 %	!!!	12,8	19,8	26,7	0,1	76,8	20	2797,6	
13.07	72 %	!!!	14,0	18,0	19,8	8,5	89,4	20	2828,5	
14.07	71 %	!!!	13,2	16,3	19,5	3,0	84,1	21	2857,7	
15.07	71 %	!!!	14,7	17,8	23,0	3,6	82,6	21	2888,9	
16.07	85 %	!!!	15,3	19,7	25,1	0,0	81,4	21	2922,8	
17.07	88 %	!!!	16,6	20,4	26,0	0,0	79,0	21	2959,1	
18.07	100 %	!!!	13,6	20,8	28,0	0,0	69,1	22	3002,5	
19.07	100 %	!!!	14,4	20,3	25,8	0,0	71,3	22	3035,4	

Station: Bürgstadt, 01.01.2021 00:00 - 31.12.2021 23:59

Erstellt: 13.12.2021

Daten vorhanden bis: 13.12.2021 04:00

Wettervorhersage bis: 20.12.2021 14:00

Austrieb (BBCH11): 14.05.2021

Wachstum angegeben für:
pro Haupttrieb (ohne Geiztriebe)

Durchschnittssorte

Datum	Oidium-Index	Risiko	Temperatur °C			Nieder-schlag mm	Rel. Luft-feuchte %	Wachstum		Bemerkungen
			Min	Ø	Max			Blatt-zahl	Blatt-fläche cm²	
20.07	100 %	!!!	12,4	18,2	23,7	0,0	66,8	22	3062,9	
21.07	97 %	!!!	10,5	18,2	25,4	0,0	64,6	23	3089,1	
22.07	92 %	!!!	11,6	19,4	26,4	0,0	65,6	23	3121,5	
23.07	88 %	!!!	12,6	20,5	27,9	0,0	64,6	23	3154,1	
24.07	85 %	!!!	15,0	21,0	28,2	0,0	71,2	24	3187,1	
25.07	82 %	!!!	16,1	21,2	26,5	0,0	72,8	24	3219,3	
26.07	79 %	!!!	15,0	20,8	26,1	0,0	72,8	24	3252,9	
27.07	66 %	!!!	14,2	20,0	24,6	13,1	74,5	25	3278,8	
28.07	65 %	!!	14,8	19,0	24,5	0,4	78,1	25	3298,7	
29.07	61 %	!!	13,8	19,3	24,1	0,0	63,7	25	3323,8	
30.07	58 %	!!	12,0	20,2	26,8	0,0	64,6	25	3354,3	
31.07	53 %	!!	14,5	19,3	23,9	0,0	60,1	26	3375,3	
01.08	49 %	!!	13,7	17,8	23,1	0,1	71,0	26	3389,7	
02.08	43 %	!!	12,0	16,1	22,7	3,8	78,9	26	3402,4	
03.08	50 %	!!	12,0	16,1	21,7	1,4	82,4	26	3424,3	
04.08	47 %	!!	14,7	16,7	20,3	0,5	83,2	26	3439,7	
05.08	48 %	!!	12,5	18,1	24,1	0,8	77,6	27	3456,4	
06.08	49 %	!!	14,1	18,2	22,9	1,0	76,3	27	3469,9	
07.08	51 %	!!	13,0	17,3	22,8	0,0	79,7	27	3482,9	
08.08	51 %	!!	11,5	17,3	21,9	0,0	69,6	27	3506,1	
09.08	54 %	!!	9,7	17,2	23,7	0,0	70,4	28	3521,3	
10.08	54 %	!!	13,2	18,9	25,5	0,0	70,1	28	3536,6	
11.08	54 %	!!	13,9	20,1	26,6	0,0	71,1	28	3552,2	
12.08	54 %	!!	13,1	21,3	29,6	0,0	70,1	28	3577,4	
13.08	51 %	!!	15,7	22,8	30,5	4,4	73,1	29	3601,9	
14.08	51 %	!!	15,3	22,8	30,6	0,0	66,3	29	3616,1	
15.08	52 %	!!	14,4	22,2	29,9	0,0	66,2	29	3644,0	
16.08	49 %	!!	11,5	18,7	23,6	4,5	70,7	29	3658,1	
17.08	49 %	!!	10,1	14,2	17,9	1,6	75,6	30	3665,4	
18.08	49 %	!!	13,1	17,0	20,7	0,0	78,4	30	3672,3	
19.08	49 %	!!	16,0	18,3	20,9	1,6	79,0	30	3678,9	
20.08	48 %	!!	14,1	19,0	24,8	1,0	75,5	30	3702,0	
21.08	45 %	!!	11,7	19,4	27,9	0,0	74,2	30	3715,6	
22.08	37 %	!!	14,5	17,7	21,0	10,1	86,5	30	3722,7	
23.08	36 %	!!	13,8	16,7	22,3	9,1	85,7	31	3729,6	
24.08	33 %	!!	11,6	15,4	20,9	0,0	81,0	31	3733,1	
25.08	30 %	!	8,7	16,1	22,6	0,0	72,1	31	3746,5	
26.08	25 %	!	12,3	15,5	19,9	5,9	78,3	31	3755,2	
27.08	25 %	!	11,9	14,3	18,4	1,5	84,6	31	3760,8	
28.08	25 %	!	12,0	15,1	19,4	0,6	79,2	31	3768,6	

Station: Bürgstadt, 01.01.2021 00:00 - 31.12.2021 23:59

Erstellt: 13.12.2021

Daten vorhanden bis: 13.12.2021 04:00

Wettervorhersage bis: 20.12.2021 14:00

Austrieb (BBCH11): 14.05.2021

Wachstum angegeben für:
pro Haupttrieb (ohne Geiztriebe)

Durchschnittssorte

Datum	Oidium-Index	Risiko	Temperatur °C			Nieder-schlag mm	Rel. Luft-feuchte %	Wachstum		Bemerkungen
			Min	Ø	Max			Blatt-zahl	Blatt-fläche cm²	
29.08	25 %	!	13,0	14,3	15,4	17,3	94,6	31	3771,9	
30.08	25 %	!	14,4	15,6	17,7	3,2	90,5	31	3775,3	
31.08	24 %	!	11,7	15,8	20,7	0,0	82,8	31	3778,4	
01.09	22 %	!	10,0	15,2	21,8	0,0	82,0	32	3780,9	
02.09	22 %	!	9,2	16,1	23,6	0,0	77,5	32	3793,8	
03.09	21 %	!	9,1	16,7	25,1	0,0	75,5	32	3805,1	
04.09	19 %	!	9,7	17,4	26,0	0,0	73,3	32	3811,6	
05.09	22 %	!	11,5	18,4	26,6	0,0	73,2	32	3816,1	
06.09	22 %	!	12,0	18,6	27,3	0,0	73,9	32	3822,1	
07.09	22 %	!	11,9	18,3	26,1	0,0	76,0	32	3825,2	
08.09	22 %	!	13,7	19,1	26,5	0,0	69,3	33	3840,7	
09.09	22 %	!	13,2	20,0	27,3	0,0	70,4	33	3848,7	
10.09	22 %	!	15,3	20,2	25,8	0,2	73,7	33	3852,7	
11.09	22 %	!	16,7	19,3	24,6	2,9	82,5	33	3857,5	
12.09	22 %	!	13,0	17,3	23,5	0,0	80,2	33	3859,3	
13.09	22 %	!	10,9	16,7	24,7	0,0	78,9	33	3860,9	
14.09	22 %	!	13,5	19,6	27,9	0,0	76,1	33	3873,2	
15.09	19 %	!	16,6	19,0	22,0	14,4	89,2	33	3878,4	
16.09	19 %	!	13,4	16,2	19,2	2,3	84,7	33	3880,4	
17.09	19 %	!	10,3	14,7	20,3	0,0	83,1	33	3881,5	
18.09	19 %	!	9,4	15,1	22,3	0,0	79,4	33	3884,9	
19.09	19 %	!	9,7	13,4	18,0	0,0	81,7	34	3885,5	
20.09	18 %	!	10,7	12,7	16,5	0,0	72,8	34	3885,9	
21.09	17 %	!	7,7	12,7	17,7	0,0	67,3	34	3886,3	
22.09	19 %	!	5,4	11,5	19,4	0,0	80,1	34	3886,6	
23.09	18 %	!	6,5	14,7	23,6	0,0	72,4	34	3887,2	
24.09	18 %	!	11,7	16,1	21,6	0,0	75,0	34	3887,9	
25.09	18 %	!	8,8	15,8	24,9	0,0	78,1	34	3888,6	
26.09	18 %	!	12,5	17,4	23,3	4,5	85,7	34	3889,3	
27.09	19 %	!	13,8	17,8	23,0	0,1	82,7	34	3889,9	
28.09	20 %	!	10,0	13,5	18,6	1,7	80,5	34	3894,8	
29.09	19 %	!	10,0	13,2	18,7	3,2	77,5	34	3895,8	
30.09	18 %	!	6,6	11,2	16,3	0,0	68,9	34	3896,1	
01.10	17 %	!	4,4	11,3	20,3	0,0	75,7	34	3896,5	
02.10	17 %	!	9,0	15,7	21,3	0,2	70,7	34	3897,8	
03.10	17 %	!	15,0	17,5	19,9	1,3	70,8	34	3899,0	
04.10	15 %	!	10,9	12,7	14,8	4,0	88,2	34	3899,3	
05.10	13 %	!	10,4	12,9	17,1	3,5	85,8	34	3899,6	
06.10	14 %	!	8,5	11,5	14,8	1,9	78,4	34	3899,8	
07.10	15 %	!	6,4	10,8	15,9	0,1	85,6	34	3899,8	

Station: Bürgstadt, 01.01.2021 00:00 - 31.12.2021 23:59

Erstellt: 13.12.2021

Daten vorhanden bis: 13.12.2021 04:00

Wettervorhersage bis: 20.12.2021 14:00

Austrieb (BBCH11): 14.05.2021

Wachstum angegeben für:
pro Haupttrieb (ohne Geiztriebe)

Durchschnittssorte

Datum	Oidium-Index	Risiko	Temperatur °C			Nieder-schlag mm	Rel. Luft-feuchte %	Wachstum		Bemerkungen
			Min	Ø	Max			Blatt-zahl	Blatt-fläche cm²	
08.10	14 %	!	4,3	9,6	16,9	0,0	86,2	34	3899,8	
09.10	13 %	!	3,0	9,4	16,6	0,0	78,5	34	3899,8	
10.10	11 %	!	1,5	7,5	15,2	0,0	78,7	34	3899,8	
11.10	10 %	!	0,3	6,0	10,3	0,3	94,0	34	3899,8	
12.10	8 %	!	6,4	8,7	12,4	6,2	92,5	34	3899,8	
13.10	7 %	!	5,7	7,8	12,1	0,9	89,0	34	3899,8	
14.10	6 %	!	5,6	9,1	13,7	0,0	86,1	34	3899,8	
15.10	6 %	!	2,7	9,2	15,4	1,3	87,3	34	3899,8	
16.10	6 %	!	4,1	8,0	12,8	0,0	89,4	34	3899,8	
17.10	6 %	!	3,7	8,0	13,1	0,0	87,6	34	3899,8	
18.10	7 %	!	5,3	8,1	11,4	0,0	90,5	34	3899,8	
19.10	7 %	!	4,8	9,8	16,9	2,6	90,9	34	3899,8	
20.10	6 %	!	7,2	13,9	19,7	12,2	80,6	34	3900,1	
21.10	5 %	!	5,6	12,2	15,7	6,0	72,2	34	3900,2	
22.10	5 %	!	2,5	7,8	12,0	0,0	75,0	34	3900,2	
23.10	4 %	!	2,2	7,6	12,4	0,0	82,6	34	3900,2	
24.10	3 %	!	1,3	5,7	14,0	0,0	83,9	34	3900,2	
25.10	2 %	!	-0,3	5,9	15,2	0,0	87,4	34	3900,2	
26.10	4 %	!	6,2	10,0	15,8	0,3	86,7	34	3900,2	
27.10	6 %	!	4,7	8,9	15,6	0,0	90,1	34	3900,2	
28.10	5 %	!	4,4	6,8	9,9	0,1	94,6	34	3900,2	
29.10	5 %	!	5,1	6,9	8,1	0,0	94,8	34	3900,2	
30.10	4 %	!	4,3	6,0	8,2	0,5	94,0	34	3900,2	
31.10	7 %	!	6,6	12,1	20,0	0,0	82,2	34	3900,3	
01.11	0 %	!	5,4	10,3	12,4	5,3	85,8	0	0,0	
02.11	0 %	!	5,5	8,2	11,9	1,9	86,3	0	0,0	
03.11	0 %	!	4,9	7,1	9,3	2,1	93,0	0	0,0	
04.11	0 %	!	6,4	7,0	7,7	5,9	90,8	0	0,0	
05.11	0 %	!	2,7	6,9	9,6	0,1	87,2	0	0,0	
06.11	0 %	!	1,4	4,8	11,5	0,0	90,2	0	0,0	
07.11	0 %	!	2,8	6,5	8,3	0,0	85,1	0	0,0	
08.11	0 %	!	3,6	6,8	10,1	0,0	83,2	0	0,0	
09.11	0 %	!	1,0	5,0	10,9	0,0	87,1	0	0,0	
10.11	0 %	!	-0,9	2,5	8,2	0,0	91,0	0	0,0	
11.11	0 %	!	-0,5	1,9	7,6	0,0	95,7	0	0,0	
12.11	0 %	!	0,0	1,6	3,1	0,0	96,7	0	0,0	
13.11	0 %	!	1,1	4,2	6,6	1,5	95,4	0	0,0	
14.11	0 %	!	6,5	7,8	9,6	0,0	91,8	0	0,0	
15.11	0 %	!	6,7	7,6	8,4	0,0	82,6	0	0,0	
16.11	0 %	!	5,3	5,9	6,7	0,1	93,2	0	0,0	

Station: Bürgstadt, 01.01.2021 00:00 - 31.12.2021 23:59

Erstellt: 13.12.2021

Daten vorhanden bis: 13.12.2021 04:00

Wettervorhersage bis: 20.12.2021 14:00

Austrieb (BBCH11): 14.05.2021

Wachstum angegeben für:
pro Haupttrieb (ohne Geiztriebe)




Durchschnittssorte

Datum	Oidium-Index	Risiko	Temperatur °C			Nieder-schlag mm	Rel. Luft-feuchte %	Wachstum		Bemerkungen
			Min	Ø	Max			Blatt-zahl	Blatt-fläche cm²	
17.11	0 %	!	4,9	5,8	7,3	0,0	87,8	0	0,0	
18.11	0 %	!	5,8	7,4	9,1	0,0	82,2	0	0,0	
19.11	0 %	!	4,9	7,0	8,8	0,0	86,7	0	0,0	
20.11	0 %	!	6,3	8,4	11,1		0,0	0	0,0	
21.11	0 %	!	4,3	5,3	6,5	0,6	89,0	0	0,0	
22.11	0 %	!	-0,9	4,9	8,3	0,2	83,2	0	0,0	
23.11	0 %	!	-4,5	-0,2	7,5	0,0	86,3	0	0,0	
24.11	0 %	!	-2,5	1,8	7,2	0,0	86,7	0	0,0	
25.11	0 %	!	0,6	1,5	2,1	0,0	82,5	0	0,0	
26.11	0 %	!	0,8	2,4	4,6	0,0	82,1	0	0,0	
27.11	0 %	!	-0,6	2,8	4,9	0,0	84,5	0	0,0	
28.11	0 %	!	0,0	1,6	4,1	0,1	90,2	0	0,0	
29.11	0 %	!	0,4	1,6	3,0	1,3	89,0	0	0,0	
30.11	0 %	!	1,5	3,3	5,3	2,3	85,1	0	0,0	
01.12	0 %	!	4,7	6,7	8,8	1,5	83,3	0	0,0	
02.12	0 %	!	1,4	3,2	6,4	7,5	88,1	0	0,0	
03.12	0 %	!	-0,6	1,4	2,6	0,0	79,0	0	0,0	
04.12	0 %	!	0,3	2,5	5,8	8,3	90,0	0	0,0	
05.12	0 %	!	0,6	3,3	6,4	0,0	82,6	0	0,0	
06.12	0 %	!	0,4	2,1	5,0	0,0	87,4	0	0,0	
07.12	0 %	!	0,0	3,0	6,5	1,2	81,5	0	0,0	
08.12	0 %	!	1,2	2,5	3,9	1,0	88,6	0	0,0	
09.12	0 %	!	1,7	2,9	4,4	0,0	88,6	0	0,0	
10.12	0 %	!	-0,4	1,3	3,4	2,3	88,6	0	0,0	
11.12	0 %	!	0,4	2,6	4,6	0,4	88,0	0	0,0	
12.12	0 %	!	2,0	4,1	5,7	0,3	82,4	0	0,0	
13.12	0 %	!	4,8	5,7	8,8	0,3	96,1	0	0,0	
14.12	0 %	!	4,9	5,8	7,1	0,0	94,3	0	0,0	
15.12	0 %	!	4,7	5,7	7,4	0,0	94,8	0	0,0	
16.12	0 %	!	3,6	4,7	5,9	0,0	96,9	0	0,0	
17.12	0 %	!	3,3	4,3	5,9	0,0	96,1	0	0,0	
18.12	0 %	!	1,8	3,3	4,8	0,0	96,5	0	0,0	
19.12	0 %	!	-0,6	1,3	4,4	0,0	82,0	0	0,0	

Erster Spritztermin auf Basis der Bewertung des Vorjahresbefalls in den entsprechenden Rebanlagen und den bisherigen Versuchsergebnissen der Forschungseinrichtungen:

Boniturwert	Befallsstärke	erster Behandlungstermin
0	Keinerlei Funde von Oidium	Mit der ersten Behandlung gegen Rebenperonospora spätestens zw. dem 6- und 9-Blattstadium
1	An einzelnen Blättern geringer Spätbefall	
2	In einzelnen Anlagen Spätbefall	
3	Verbreitet Spätbefall an den Blättern und Geiztrauben in den meisten Anlagen	Zwischen dem 3- und 6-Blattstadium
4	Vereinzelte Schäden an Trauben	
5	In mehr als 5% der Anlagen Traubenbefall	

Grau hinterlegt: Daten aus Wettervorhersage (sofern vorhanden).

Oidiumindex:  geringes Risiko  mittel  hoch

Realisierung und Programmierung: Geosens Software- und Messsystementwicklung, www.geosens.com